










LEGENDA







GRANICE

-  GRANICA OBSZARU OBJĘTEGO RYSUNKIEM PLANU
-  GRANICA WOJEWÓDZTWA
-  GRANICA POWIATU
-  GRANICA GMINY

TERENY OBJĘTE FORMAMU OCHRONY PRZYRODY

-  TEREN PARKU KRAJOBRAZOWEGO
-  TEREN OTULINY PARKU KRAJOBRAZOWEGO
-  TEREN OBSZARU CHRONIONEGO KRAJOBRAZU
-  OBSZAR NATURA 2000
-  TEREN UŻYTKU EKOLOGICZNEGO

OZNACZENIA INFORMACYJNE

-  TEREN KORYTARZA EKOLOGICZNEGO
-  RZEKA (GŁÓWNA)
-  RZEKA (POZOSTAŁE)
-  OBSZAR MIASTA
-  ŁASK NAZWA MIASTA - SIEDZIBY POWIATU
-  BIECZ NAZWA MIASTA - POZOSTAŁE

OPRACOWANE: PROGNOZA ODDZIAŁYWANIA NA ŚRODOWISKO USTALEŃ PROJEKTU PLANU MIEJSCOWEGO dla obszaru położonego w obrębie ewidencyjnym Bolesławiec, w gminie Bolesławiec	
INWESTOR: Gmina Bolesławiec ul. Rynek 1, 98-430 Bolesławiec	
JEDNOSTKA PROJEKTOWA:  ARCHITEKT Piotr Dankowski ul. Urzędnicza 47 lok. 49, 91-304 Łódź pracownia@dankowski.com.pl tel.: 600364446	
RYS: POŁOŻENIE OBSZARU OPRACOWANIA NA TLE FORM OCHRONY PRZYRODY	DATA II 2024
ZESPÓŁ AUTORSKI: mgr inż. Anna Olaczek-Wołowska mgr inż. arch. Jarosław Striker mgr inż. arch. Inez Laskus	SKALA 1:200 000 ZAŁĄCZNIK NR 3